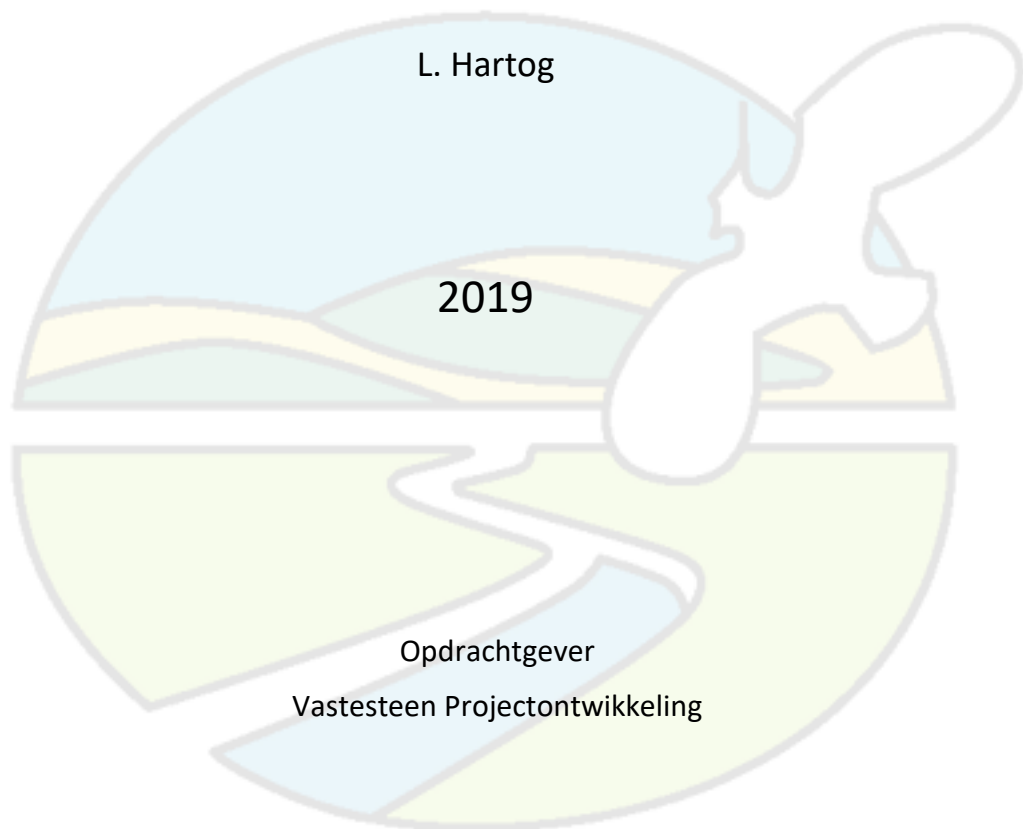


Tames Visserstraat 1 te Schermerhorn



Tames Visserstraat 1 te Schermerhorn

Toetsing in het kader van de natuurwetgeving



Van der Goes en Groot
ecologisch onderzoeks- en adviesbureau

G&G-advies QS2019-53

Versie	Datum
Concept Eindrapport	8 april 2019

Gecontroleerd door: R. de Beer

De onderstaande toetsing is gebaseerd op de plannen zoals aangegeven door de opdrachtgever. Bij wijziging van plannen, werkperioden, of werkwijzen kunnen andere conclusies en aanbevelingen met betrekking tot de effecten op beschermde soorten van toepassing zijn.



Van der Goes en Groot
ecologisch onderzoeks- en adviesbureau

Bovendijk 35-G

2295 RV Kwintsheul

Hazenkoog 35-A

1822 BS Alkmaar

www.vandergoesengroot.nl

Inhoudsopgave

1	Inleiding	5
1.1	Aanleiding voor het onderzoek	5
1.2	Doel van het onderzoek.....	6
1.3	Het plangebied.....	6
1.4	Werkzaamheden.....	6
1.5	Leeswijzer	6
2	Methode	8
2.1	Soorten	8
2.2	Gebieden.....	9
3	Beschermde soorten Wnb	10
3.1	Beschrijving aanwezige biotopen	10
3.2	Beschermde soorten.....	12
3.2.1	Planten	12
3.2.2	Vissen	12
3.2.3	Amfibieën	12
3.2.4	Vogels	13
3.2.5	Grondgebonden zoogdieren	14
3.2.6	Vleermuizen	14
3.2.7	Overige fauna	15
3.2.8	Conclusie beschermde soorten	16
4	Effectbeoordeling en maatregelen	17
4.1	Amfibieën.....	17
4.2	Vogels.....	17
4.3	Vleermuizen.....	18
4.4	Conclusie effectbeoordeling.....	19
5	Gebiedsbescherming en overige natuurwetgeving	20
5.1	Natura 2000	20
5.2	Natuurnetwerk Nederland	20
5.3	Weidevogelgebieden	20
5.4	Houtopstanden	21
5.5	Overige relevante wetgeving.....	21

5.6	Conclusie gebiedsbeschermende en overige natuurwetgeving.....	21
6	Conclusies	22
6.1	Beschermde soorten Wnb	22
6.2	Gebiedsbescherming en overige natuurwetgeving.....	22
6.3	Zorgplicht	23
6.4	Aanbevelingen ter bevordering van stadsnatuur	23
7	Aanbevolen en geraadpleegde literatuur	24
8	Bijlagen	25



1 Inleiding

1.1 Aanleiding voor het onderzoek

Er bestaan plannen een locatie aan de Tames Visserstraat 1 te Schermerhorn, gemeente Alkmaar, Provincie Noord-Holland her te ontwikkelen.

Het is mogelijk dat binnen het plangebied soorten voorkomen die beschermd zijn onder de Wet natuurbescherming (Wnb) of dat het plan gevolgen heeft voor nabij gelegen beschermde gebieden.

In opdracht van 'Vastesteen Projectontwikkeling' heeft Ecologisch Onderzoeks- en Adviesbureau Van der Goes en Groot in het kader van de huidige natuurwetgeving een *quickscan* uitgevoerd om dit nader te onderzoeken.

Het onderzoek heeft bestaan uit een bronnenstudie en een veldbezoek.

Deze quickscan is een momentopname en kan slechts in beperkte mate uitsluitel geven over de afwezigheid van soorten. Dit onderzoek betreft geen volledige veldinventarisatie. Mochten er door de plannen effecten te verwachten zijn op beschermde soorten die mogelijk aanwezig zijn, dan wordt een nader onderzoek geadviseerd.

Figuur 1.
Ligging van het plangebied.



1.2 Doel van het onderzoek

Doel van het onderzoek is om inzicht te krijgen in het (mogelijke) voorkomen van beschermde soorten in het kader van de Wnb. Tevens wordt onderzocht of de plannen negatieve effecten op dergelijke soorten en/of op beschermde gebieden kunnen veroorzaken.

Op grond van het onderzoek wordt geadviseerd omtrent te nemen maatregelen om negatieve effecten te voorkomen of te verzachten en omtrent de noodzaak ontheffing of vergunning aan te vragen.

Een uitgebreide beschrijving van de getoetste wetgeving is te vinden in Bijlage 1.

1.3 Het plangebied

In Figuur 1 is de ligging van het onderzoeksgebied aangegeven.

Het plangebied is gelegen in het midden van de open bebouwing van het dorp Schermerhorn dat is gelegen in een open poldergebied. Het planperceel wordt geheel omgeven door andere bebouwing. In het zuiden loopt de provinciale weg N243. Ten zuidwesten van het plangebied ligt het natuurgebied Eilandspolder.

1.4 Werkzaamheden

Het bestaande gebouw binnen het planperceel zal gesloopt worden.

De ecologisch gevoelige werkzaamheden zullen bestaan uit het verwijderen van de vegetatie-toplaag, het vergraven van de bodem, sloop van gebouwen en eventueel het kappen en rooien van struiken en/of bomen.

Bij uitvoering van het werk kan door geluid, trillingen of licht verstoring optreden van (beschermde) soorten.

1.5 Leeswijzer

In hoofdstuk 2 wordt de methode van het onderzoek beschreven.

In hoofdstuk 3 worden de biotopen, die aanwezig zijn in het plangebied, beschreven en wordt aangegeven welke soorten aanwezig (kunnen) zijn binnen en nabij het plangebied.

In hoofdstuk 4 wordt ingeschat in hoeverre deze soorten negatieve effecten kunnen ondervinden van het werk en welke specifieke maatregelen eventueel noodzakelijk zijn.

Hoofdstuk 5 beschrijft of- en welke gebiedsbeschermende wetgeving van toepassing is op het plangebied.

Ten slotte bevat hoofdstuk 6 de conclusies. Indien van toepassing worden aanbevelingen gedaan. Hoofdstuk 7 geeft een overzicht van

de gebruikte en aanbevolen literatuur. In de bijlage is aanvullende informatie opgenomen over de geldende wetgeving en de gebruikelijke procedures bij een vergunnings- en/of ontheffingsaanvraag.

2

Methode

Hieronder wordt aangegeven hoe is onderzocht welke soorten te verwachten zijn binnen het plangebied. Speciale aandacht is uitgegaan naar die beschermde soorten waarvoor, indien aanwezig, specifieke maatregelen moeten worden getroffen of ontheffing moet worden aangevraagd bij werkzaamheden in het kader van dit plan. Daarnaast is gekeken of het plangebied tot een beschermd natuurgebied behoort of dat dergelijke gebieden aanwezig zijn in de nabijheid van het plangebied.

2.1 Soorten**Bronnenstudie**

Op basis van literatuurgegevens en informatie, samengebracht in bijvoorbeeld de Nationale Databank Flora- en Fauna (NDFB), is bekeken in hoeverre (beschermde) soorten in het verleden zijn aangetroffen in en rond het plangebied.

Voor het onderzoek van de NDFB is het kilometerhok onderzocht waarbinnen het plangebied is gelegen en de acht daaromheen gelegen kilometerhokken, rekening houdend met relevante, overeenkomstige biotopen tussen plangebied en omgeving.

In de database is gezocht naar gegevens van beschermde soorten of soorten met jaarrond beschermde verblijfplaatsen die niet zijn vrijgesteld. Hierbij is gekeken naar waarnemingen in de afgelopen 10 jaar. Vervolgens is een interpretatie gedaan met betrekking tot de aard en de waarde van de waarnemingen (bijvoorbeeld overvliegend of verblijvend, de onderzoeksinspanning en de kans dat de situatie ter plaatse veranderd is). Er is niet gezocht naar niet-jaarrond beschermde vogels, vrijgestelde soorten en in het geheel niet te verwachten soorten zoals zeezoogdieren of zoutwatervissen.

Naast het onderzoek van de NDFB zijn relevante verspreidingsatlassen en eventueel andere literatuur en websites geraadpleegd om de ecologische vereisten van soorten in samenhang met de verspreiding te bekijken.

Potentiebeoordeling

Het plangebied is op 3 april 2019 bezocht om enerzijds de aanwezige en aangrenzende biotopen te beschrijven en anderzijds eventuele incidentele waarnemingen te doen van beschermde flora en fauna (voor zover waarneembaar).

Verwerking

Met behulp van analyse en expertkennis is op basis van de verzamelde gegevens en de aangetroffen biotopen een inschatting gemaakt van het mogelijk voorkomen van beschermde soorten in en nabij het plangebied.

Op grond van de plannen is een korte effectbeoordeling gemaakt van de plannen op de te verwachten soorten.

Als negatieve gevolgen niet zijn uit te sluiten wordt aangegeven of specifieke maatregelen moeten en kunnen worden genomen en/of ontheffing dient te worden aangevraagd.

2.2 Gebieden

Op de gebiedendatabase van het Ministerie van Economische Zaken is gekeken in hoeverre het plangebied is gelegen binnen of nabij de begrenzing van beschermde gebieden (Natura 2000 en Natuurnetwerk Nederland (NNN), zie:

<https://www.synbiosys.alterra.nl/natura2000/googlemapszoek2.aspx>

Aan de hand van Provinciale of gemeentelijke informatie, toegankelijk via internet, is bekeken of het plangebied gelegen is in andere relevante beschermde gebieden, zie bijvoorbeeld:

Noord Holland: <https://noord-holland-extern.tercera-ro.nl/MapView/>

Als dit het geval is, wordt bekeken of negatieve effecten te verwachten zijn en of nadere toetsing noodzakelijk is.

3 Beschermd soorten Wnb


In dit hoofdstuk worden eerst de biotopen beschreven die aanwezig zijn binnen het plangebied. Vervolgens worden de beschermde soorten beschreven per soortgroep. In de beschrijving wordt per soortgroep eerst aangegeven welke soorten (volgens opgave van het NDDF en literatuur) in het verleden of tijdens het afgelegde veldbezoek zijn aangetroffen. Vervolgens wordt vermeld welke soorten op grond van aanwezige biotopen te verwachten zijn en welke gebruiksfuncties het plangebied kan hebben voor deze soorten.

3.1 Beschrijving aanwezige biotopen

Het plangebied betreft het terrein van een voormalig schoolgebouw. Op het terrein staat een groot laag gebouw met een plat bitumen dak. De muren zijn opgebouwd uit steen en er is een geïsoleerde spouwmuur aanwezig. De dakranden zijn afgewerkt met houtlijsten. Langs deze houtlijsten zijn kieren te zien en tevens kieren tussen hout en muur.

Aan de zuidzijde van het gebouw is een korte overkapping van hout aanwezig. In dit hout zijn ook spleten waargenomen. De zonnenschermen hangen hier uit en de ramen zijn dichtgetimmerd met hout. Er zijn veel sporen van vandalisme zichtbaar, veel ramen zijn ingegooid en er ligt veel zwerfvuil. Aan de oostzijde van het gebouw is ook een raam ingegooid, deze is niet dicht getimmerd.

Op het terrein is nog een kleiner gebouw aanwezig. Ook hier is veel schade aangericht. De muur is geïsoleerd, aan de binnenzijde is hout aangebracht en de buitenzijde is bedekt met grindplaten. Het dak is plat en bedekt met bitumen.



Deel van de voormalige school.

Op het overige terrein is een houten fietsenhok aanwezig, waarvan een groot deel open is. Er is tevens een zandbak, hierin groeien veel onkruiden en er groeit ook Riet.

Een deel van de directe omgeving van het gebouw is bedekt met een grasmat, met soorten als Engels raaigras en Kropaar. Ook groeien er kruiden als Speenkruid en Klimopereprijs. Bij de ingang van het hek aan de noordzijde staan twee bomen, waaronder een grote naaldboom. Bij de zandbak staan 3 solitaire bomen. In de bomen werden geen opvallende gaten, spleten, of holtes waargenomen.

Daarnaast is een groot deel van het terrein bedekt met diverse verhardingen.



Het bijgebouw en de bomen ernaast.

3.2 Beschermde soorten

3.2.1 Planten

Aangetroffen soorten

In en rond het plangebied is in het verleden en tijdens het veldbezoek geen beschermde flora waargenomen (NDFF 2009-2019).

Potentie plangebied

In het plangebied wordt geen beschermde flora verwacht.

Diverse soorten planten, (korst)mossen en wolfsklauwen die onder de Wet natuurbescherming beschermd zijn, worden niet in het plangebied verwacht, de soorten komen nagenoeg alleen voor in natuurgebieden.

3.2.2 Vissen

Omdat geen water in het plangebied aanwezig is, kunnen geen (beschermde) vissoorten voorkomen.

3.2.3 Amfibieën

Aangetroffen soorten

In en rond het plangebied zijn tijdens het veldbezoek geen beschermde, niet vrijgestelde amfibieën waargenomen.

In en rond het plangebied zijn in het verleden geen beschermde, niet vrijgestelde amfibieën waargenomen (NDFF 2009-2019).

De Rugstreppad is bekend van de omgeving van het plangebied, de soort is in omliggende polders vastgesteld (NDFF 2009-2019). De Rugstreppad is een beschermde soort die wordt genoemd als soort beschermd onder de Habitatrichtlijn (zie Bijlage 1.2.1).

Potentie plangebied

In het plangebied is geen voortplantingswater aanwezig voor amfibieën. In het plangebied is marginaal geschikt landbiotoop aanwezig dat buiten de voortplantingsperiode kan worden benut door algemene soorten amfibieën zoals Gewone pad, Kleine watersalamander en Bruine kikker. De dieren kunnen wegkruipen onder opgeslagen materialen of in verlaten (muizen)holen e.d. Deze soorten zijn beschermd onder de Wnb maar ze zijn in Noord-Holland 'vrijgesteld' bij de uitvoering van ruimtelijke ontwikkeling en inrichting, zie verder Bijlage 1.2.

Het onderzoeksgebied is niet geschikt voor de Rugstreppad, ondanks dat de soort in het verleden in de omgeving werd aangetroffen. In het plangebied ligt geen geïsoleerd, ondiep water dat door de dieren kan worden gebruikt voor voortplanting. De zandbak op het terrein is afgeschermd met een hoge rand, waardoor de padden er niet in en er niet uit zouden kunnen klimmen.

Als in het plangebied graafwerkzaamheden plaatsvinden of zand wordt opgebracht, is het mogelijk dat Rugstreeppadden het gebied kunnen intrekken. In de nabijheid van het plangebied ligt geschikt voortplantingswater waar de dieren in het verleden zijn vastgesteld en door het losse zand wordt het plangebied geschikt voor overwinterende dieren.

3.2.4 Vogels

Alle inheemse vogelsoorten zijn beschermd. Het bevoegd gezag maakt onderscheid tussen soorten met niet-jaarrond beschermde nesten, soorten met jaarrond beschermde nesten (ingedeeld in vier categorieën) en de zogenaamde 'categorie 5-soorten' (zie verder Bijlage 1.2.5).

Aangetroffen soorten met niet-jaarrond beschermde nesten

Tijdens het veldbezoek werden diverse vogelsoorten waargenomen: Merel, Winterkoning, Koolmees (cat. 5) en Zilvermeeuw.

Potentie plangebied soorten met niet-jaarrond beschermde nesten

In de bomen van het plangebied kunnen enkele algemene bos- en struweelvogels tot broeden komen zoals bijvoorbeeld Merel, Houtduif en Winterkoning.

Het is mogelijk dat in de bebouwing soorten broeden als Kauw en categorie 5-soorten als Spreeuw en Kool- of Pimpelmees.

Aangetroffen soorten met jaarrond beschermde nesten

Tijdens het veldbezoek werden geen vogels met jaarrond beschermde nesten of sporen (nesten) daarvan waargenomen.

In de omgeving van het plangebied zijn in het verleden Huismus, Gierzwaluw en Havik (NDFP 2009-2019).

In en rond het plangebied zijn geen waarnemingen bekend van vogelsoorten met jaarrond beschermde nesten met binding aan het gebied.

Potentie soorten met jaarrond beschermde nesten

In het plangebied kunnen geen beschermde soorten met jaarrond beschermde nesten voorkomen. Huismussen broeden in huizen met zadeldaken en dakpannen of in schuren, vaak aan de rand van (dorpse) bebouwing. Binnenstedelijke gebouwen met platte daken zijn niet geschikt. Gierzwaluwen gebruiken vooral gebouwen in de binnenstad om in te nestelen. De Gierzwaluw nestelt graag onder dakpannen, daklood of in houten daklijsten. Gebouwen met platte daken zonder speciale kasten zijn niet geschikt voor de soort.

In de naaldboom is een nest gezien. Het betreft naar alle waarschijnlijkheid een nest van een duif. Er zijn geen roofvogels of sporen of uitwerpselen van roofvogels of uilen gevonden onder of in deze boom. Met uitzondering van één waarneming van Havik in de omgeving zijn geen waarnemingen van roofvogels of uilen in de

omgeving van het plangebied. Met deze gegevens en vanwege de geringe grootte en positie midden in het dorp, wordt uitgesloten dat het nest wordt gebruikt door een jaarrond beschermde vogelsoort.

3.2.5 Grondgebonden zoogdieren

Aangetroffen soorten

In en rond het plangebied zijn in het verleden en tijdens het veldbezoek geen beschermde, niet vrijgestelde zoogdieren waargenomen (NDFP 2009-2019).

Rond het plangebied zijn in het verleden Bunzing, Hermelijn en Waterspitsmuis waargenomen (NDFP 2009-2019). Deze soorten zijn beschermde soorten die worden genoemd als 'andere soort' (zie Bijlage 1.2.1). Verder is Noordse woelmuis bekend in de omgeving. Deze soort is beschermd onder de Habitatrichtlijn (zie Bijlage 1.2.1).

In het plangebied zelf zijn geen waarnemingen bekend van deze soorten.

Potentie plangebied

Het is mogelijk dat in het gebied enkele (kleine) zoogdieren voorkomen zoals Egel, en verschillende algemene soorten (spits)muizen. Deze soorten zijn beschermd onder de Wnb maar ze zijn in Noord-Holland 'vrijgesteld' bij de uitvoering van ruimtelijke ontwikkeling en inrichting, zie verder Bijlage 1.2.1.

Het onderzoeksgebied is niet geschikt voor kleine marterachtigen, de Noordse woelmuis en de Waterspitsmuis. De benodigde levensvoorwaarden zijn hiervoor niet aanwezig.

3.2.6 Vleermuizen

Vleermuizen kunnen op zeer duidelijk te onderscheiden manieren van een leefgebied gebruik maken. Belangrijke gebruiksfuncties zijn verblijfplaats, foerageergebied of (deel van) een vliegroute.

De manier waarop vleermuizen een gebied gebruiken kan door het jaar verschillen, een gebouw of een boom kan bijvoorbeeld tijdelijk gebruikt worden als verblijfplaats maar in andere delen van het jaar ongebruikt blijven.

Aangetroffen vleermuizen

Er zijn in het verleden in de omgeving van het plangebied alleen losse waarnemingen van langsvliegende en plaatselijk foeragerende vleermuizen verricht (NDFP 2009-2019).

Er zijn in de omgeving van het plangebied 6 soorten vleermuizen vastgesteld (NDFP 2009-2019). Het betreft Gewone dwergvleermuis, Ruige dwergvleermuis, Laativlieger, Meervleermuis, Rosse vleermuis, en Tweekleurige vleermuis. De meeste waarnemingen betroffen foeragerende en langsvliegende exemplaren.

Potentie verblijfplaatsen

Precieze locaties van verblijfplaatsen zijn alleen vast te stellen met gericht nachtelijk onderzoek tenzij uit te sluiten is dat potentie hiervoor aanwezig is.

De waargenomen spleten in de houtbetimmering geven mogelijk toegang tot voor vleermuizen geschikte holtes. Te denken valt aan gebouwbewonende soorten zoals Gewone dwergvleermuis, Ruige dwergvleermuis en Laatvlieger.

Potentie foerageergebied

Het plangebied is (marginaal) geschikt voor foeragerende vleermuizen. De (schaarse) aanwezige luwe plekken kunnen zorgen voor concentraties van insecten waardoor vleermuizen worden aangetrokken.

Potentie vliegroute


Gezien de ligging, de vorm en de grootte van het plangebied en het ontbreken van lijnvormige elementen zoals bomenrijen of brede rietkragen kan geen sprake zijn van een belangrijke functie als vliegroute voor vleermuizen.

3.2.7 Overige fauna**Aangetroffen soorten**

Er zijn geen waarnemingen bekend van andere beschermde soorten in of rond het plangebied. Tijdens het veldbezoek werden dergelijke soorten ook niet waargenomen.

Potentie plangebied

Het onderzoeksgebied is niet geschikt voor andere beschermde diersoorten in verband met het ontbreken van geschikt biotoop.



Spleten in houtbetimmering kunnen toegang verschaffen tot voor vleermuizen geschikte holtes.

4

Effectbeoordeling en maatregelen

Door het plan kunnen verschillende negatieve effecten optreden in het plangebied. Deze mogelijke effecten zijn onder te verdelen in tijdelijke effecten tijdens de aanleg en effecten als gevolg van de aanwezigheid van de nieuwe situatie.

De te verwachten soortgroepen met beschermde, niet vrijgestelde soorten worden in dit hoofdstuk besproken. Ze zijn samengevat in de derde kolom van Tabel 1. De aanwezigheid van deze soortgroepen kan van invloed zijn op de verdere procedure. De (negatieve) effecten die kunnen optreden bij de werkzaamheden worden onderzocht. Voorts zal worden aangegeven welke maatregelen kunnen worden genomen om effecten te voorkomen of te minimaliseren.

Voor andere soortgroepen met niet beschermde of vrijgestelde soorten geldt altijd de zorgplicht (zie Bijlage 1.1.1).

4.1 Amfibieën

Teneinde de vestiging van overwinterende Rugstreeppadden in het plangebied te voorkomen, dienen opgeslagen zandhopen te worden verwijderd voorafgaand aan het overwinteringsseizoen van de Rugstreeppad of te worden afgeschermd met folie of een zogenaamd 'amfibieënscherm'.

4.2 Vogels

Vogelnesten kunnen worden vernield bij ecologisch gevoelige werkzaamheden zoals het rooien en kappen van struiken en bomen het slopen van bebouwing, diverse graafwerkzaamheden of het verwijderen van de vegetatie-toplaag.

Soorten met niet-jaarrond beschermde nesten

Men dient activiteiten waarbij nesten verstoord of vernield kunnen worden buiten het broedseizoen plaats te doen vinden, dus niet van grofweg 15 maart tot 15 juli. Deze periode is afhankelijk van bijvoorbeeld het weer en de betrokken soorten. Als onverhoopt buiten deze periode vogels broedend aanwezig zijn, dienen werkzaamheden plaatselijk te worden uitgesteld.

Wanneer in het broedseizoen gewerkt gaat worden is het mogelijk – voorafgaand aan het broedseizoen of voorafgaand aan de vestiging van broedvogels – het plangebied ongeschikt te maken als (nog) geen nesten aanwezig zijn. Hierbij mogen geen mogelijke nestplaatsen van jaarrond beschermde vogels ongeschikt of ontoegankelijk worden gemaakt!

‘Categorie 5’-soorten

Gezien de aanwezige biotopen in de nabijheid van het plangebied zullen de (mogelijk) aanwezige vogelsoorten die genoemd worden als ‘categorie 5’-soort (Spreeuw, Pimpel- of Koolmees), kunnen uitwijken naar alternatief leefgebied. Er gelden geen zwaarwegende feiten of ecologische omstandigheden die een jaarrond beschermde status van nesten van deze soorten rechtvaardigen. Overigens geldt ook voor deze soorten dat activiteiten waarbij nesten verstoord of vernield kunnen worden buiten het broedseizoen plaats moeten vinden.

4.3 Vleermuizen

Verblijfplaatsen

Bij de sloop van de gebouwen zouden vaste rust- of verblijfplaatsen van gebouwbewonende vleermuizen beschadigd of vernield kunnen worden. Het is derhalve noodzakelijk om vervolgonderzoek uit te voeren naar de aanwezigheid van deze soort(en). Hierbij dient ook de naaste omgeving van het plangebied betrokken te worden.

Als verblijvende vleermuizen aanwezig zijn dienen vervangende en geschikte verblijfplaatsen te worden aangeboden. Er is tijdelijke compensatie en permanente compensatie noodzakelijk. Er dient een ontheffing te worden aangevraagd waarbij in een op te stellen ‘Projectplan’ deze maatregelen worden uitgewerkt.

Foeragegebied

Voor de mogelijk aanwezige foeragerende vleermuizen in het plangebied wordt geen negatief effect verwacht van de ingreep omdat het plangebied slechts een klein deel uitmaakt van een veel groter foeragegebied en in de naaste omgeving veel vergelijkbaar of beter biotoop aanwezig is. De vleermuizen kunnen derhalve gemakkelijk uitwijken.



Als actieve nesten aanwezig zijn van broedende vogels, moeten werkzaamheden zoals de kap van bomen, worden uitgesteld tot na het broedseizoen..

4.4 Conclusie effectbeoordeling

Negatieve effecten van de plannen op beschermde soort(en) (indien aanwezig) zijn niet uit te sluiten. Het gaat om vleermuizen.

Er is vervolgonderzoek noodzakelijk naar deze beschermde soorten. In Tabel 2 staan de perioden aangegeven wanneer dit onderzoek kan worden uitgevoerd. Tevens wordt het aantal bezoeken vermeld.

Tabel 2.
Optimale periode voor uit te voeren vervolgonderzoek naar beschermde vleermuizen die worden verwacht in het plangebied.
*=Te combineren met andere bezoeken.

Soort/Soortgroep	Optimale periode		Aantal bezoeken
Vleermuizen	Gebiedsfunctie	Periode	Aantal bezoeken
Alle soorten	winterverblijf	december - februari	1
Alle soorten	vliegroutes, foerageergebied	april - november	2*
	Kraam/zomerverblijf	Paarverblijven en zwermen	beide 2
Gewone dwergvleermuis	half mei - half juli	augustus-oktober	
Ruige dwergvleermuis	(juni - half juli-nvt)	augustus - oktober	
Laatvlieger	juni - half juli	augustus - oktober	

5 Gebiedsbescherming en overige natuurwetgeving

In hoofdstuk 3 en 4 is beschreven welke beschermde soorten kunnen voorkomen en welke effecten de werkzaamheden kunnen hebben. De Wet Natuurbescherming kent naast soortbescherming ook gebiedsbeschermende wet- en regelgeving, in het bijzonder die van de Natura 2000-gebieden en betreffende behoud van grootschalige houtopstanden (Zie Bijlage 1.3).

Naast bepalingen uit de Wnb kunnen gebieden ook beschermd zijn onder de Wet op de ruimtelijke ordening (Wro) als onderdeel van het 'Natuurnetwerk Nederland' (voorheen Ecologische hoofdstructuur, EHS) of als Provinciaal aangewezen 'Weidevogelleefgebied' of 'Belangrijk weidevogelgebied'.

Hieronder wordt aangegeven welke gebiedsbeschermende wetgeving van toepassing is op het plangebied.

5.1 Natura 2000

Het plangebied ligt op circa 125 meter afstand van het meest nabijgelegen Natura 2000-gebied, de Eilandspolder.

Gezien de afstand, de afscherming met andere bebouwing en de uit te voeren werkzaamheden worden op voorhand geen directe negatieve gevolgen verwacht van de plannen zoals licht, geluid of optische verstoring. Er hoeft hiernaar geen nadere toetsing uitgevoerd te worden.

Gezien de toename van stikstofemissie door de bouw van de woningen is in het kader van de 'Programmatische Aanpak Stikstof' (PAS) een berekening van precieze emissie en depositie van stikstof wenselijk voor dit project, een zogenaamde 'Aerius'-berekening.

5.2 Natuurnetwerk Nederland

Het plangebied ligt niet binnen de begrenzing van het NNN, inclusief de zogenaamde verbindingszones die verschillende NNN-gebieden kunnen verbinden (zie Figuur 2). Er kunnen geen negatieve effecten door de plannen op het NNN gebied optreden. De plannen hoeven verder niet getoetst te worden aan beschermde waarden binnen dit netwerk.

5.3 Weidevogelgebieden

Het gebied is niet begrensd als een bijzonder te beschermen weidevogelleefgebied of belangrijk weidevogelgebied (zie Figuur 2).

Er is geen negatief effect mogelijk op Weidevogelleefgebieden, een nadere toetsing is niet nodig.

5.4 Houtopstanden

Er worden geen buiten de (volgens de Wnb bepaalde) bebouwde kom gelegen beplantingen gekapt, groter dan 1000 m². Daarnaast voorziet het plan niet in het kappen van meer dan 20 bomen in een rijbeplanting. Op grond hiervan wordt het plangebied niet beschermd als bijzondere houtopstand.

5.5 Overige relevante wetgeving

Er is geen overige natuurwetgeving bekend die van invloed kan zijn op de plannen.

5.6 Conclusie gebiedsbeschermende en overige natuurwetgeving

Gezien de aard van de plannen, de reikwijdte daarvan en de locatie van het plangebied ten opzichte van beschermde gebieden is, naast toenemende uitstoot van stikstof, op voorhand uit te sluiten dat andere natuurwetgeving dan die beschreven in hoofdstuk 3 en 4 aan de orde is bij uitvoering van de plannen. Er wordt geadviseerd nader onderzoek uit te voeren naar de toegenomen stikstofemissie door de plannen.

Figuur 2.

Ligging van het plangebied (rood omrand) ten opzichte van beschermde Weidevogelleefgebieden en het NNN-netwerk (EHS in legenda).



6 Conclusies

6.1 Beschermde soorten Wnb

- ♣ Het onderzoeksgebied is in potentie geschikt voor beschermde soorten amfibieën, vogels, grondgebonden zoogdieren en vleermuizen.
- ♣ Gezien de uitgevoerde toetsing, kunnen van de amfibieën en grondgebonden zoogdieren alleen 'vrijgestelde' soorten aanwezig zijn. Voor deze aangetroffen of verwachte 'vrijgestelde' soorten hoeft geen ontheffing te worden aangevraagd als werkzaamheden worden verricht in het kader van ruimtelijke ontwikkeling en inrichting, zoals het besproken plan.
- ♣ In het plangebied kunnen broedvogels met niet-jaarrond beschermde nesten voorkomen. Voor de verwachte aanwezige broedvogels dienen werkzaamheden waarbij nesten vernield of verstoord kunnen worden, buiten het broedseizoen plaats te vinden. Een ontheffing is voor broedvogels dan niet nodig. Het broedseizoen loopt ruwweg van half maart tot half juli.
- ♣ In het plangebied kunnen verblijvende vleermuizen voorkomen. Omdat negatieve effecten door de werkzaamheden niet uitgesloten zijn, is vervolgonderzoek naar voortplantingsplaatsen en rustplaatsen van vleermuizen noodzakelijk (zie voor de optimale onderzoeksperiode Tabel 2). Worden tijdens de veldinventarisatie volgens landelijk geldende richtlijnen, protocollen, soortstandaarden en/of kennisdocumenten één of meer soorten vleermuizen met verblijfplaatsen aangetroffen, dan dient een ontheffingsaanvraag te worden ingediend, waarin passende mitigerende en compenserende maatregelen worden beschreven.
- ♣ Voor de mogelijk aanwezige foeragerende vleermuizen in het plangebied wordt geen negatief effect verwacht van de ingreep omdat het plangebied slechts een klein deel uitmaakt van een veel groter foerageergebied en in de naaste omgeving veel vergelijkbaar of beter biotoop aanwezig is. De vleermuizen kunnen derhalve gemakkelijk uitwijken.

6.2 Gebiedsbescherming en overige natuurwetgeving

Gezien de aard van de plannen, de reikwijdte daarvan en de locatie van het plangebied ten opzichte van beschermde gebieden is, naast toenemende uitstoot van stikstof, op voorhand uit te sluiten dat andere natuurwetgeving dan die beschreven in hoofdstuk 3 en 4 aan de orde is bij uitvoering van de plannen. Er wordt geadviseerd nader onderzoek uit te voeren naar de toegenomen stikstofemissie door de plannen.

6.3 Zorgplicht

Voor alle in het wild levende soorten en hun leefomgeving geldt de zorgplicht (zie Bijlage 1.1.1). Teneinde de zorgplicht na te leven kan men voorafgaand aan de werkzaamheden de volgende praktische richtlijnen hanteren:

- ♣ Alle aanwezige bebouwing, vegetatie of bodemmateriaal kan gefaseerd verwijderd worden. Dit geeft bodembewonende dieren de kans om in de nabijgelegen omgeving een ander leefgebied te benutten;
- ♣ Bij ecologisch gevoelige werkzaamheden kan zodanig worden gewerkt dat richting te behouden leefgebied van aanwezig fauna wordt gewerkt en dieren niet ingesloten raken en (meer) kans hebben te vluchten.
- ♣ Bij de sloop- en bouwwerkzaamheden moet voorkomen worden dat 's nachts met sterke bouwverlichting wordt gewerkt.

6.4 Aanbevelingen ter bevordering van stadsnatuur

Met behulp van enkele eenvoudige maatregelen kan de natuur in het plangebied versterkt worden en krijgen planten en dieren ook in nieuwe ontwikkelingslocaties de ruimte. Hiervoor worden voor dit plan de volgende aanbevelingen gedaan:

- ♣ Het plaatsen van vleermuiskasten of geschikt maken of open houden van spouwmuren van nieuwbouw voor vleermuizen;
- ♣ Plaatsen van voorzieningen voor Huismussen, Spreeuwen en Gierzwaluwen d.m.v. speciale dakpannen, vogelvides of inmetzelstenen;
- ♣ Beplanten en aanleggen van groenstructuren met inheemse soorten die insecten, vogels en vlinders kunnen aantrekken.

7

Aanbevolen en geraadpleegde literatuur

- BIJLSMA, ROB.G., 1993 *Ecologische atlas van de Nederlandse Roofvogels*. Schuyt & Co., Haarlem.
- BROEKHUIZEN, S., K. SPOELSTRA, J.B.M. THISSEN, K.J. KANTERS & J.C. BUYS (RED.), 2016. *Atlas van de Nederlandse zoogdieren*. – Natuur van Nederland 12. Naturalis Biodiversity Center & EIS Kenniscentrum Insecten en andere ongewervelden, Leiden.
- CREEMERS, R.C.M., & J.C.W. VAN DELFT (RAVON, RED.), 2009. *De amfibieën en reptielen van Nederland - Nederlandse Fauna 9*. Nationaal Natuurhistorisch Museum Naturalis, & European Invertebrate Survey – Nederland, Leiden. KNNV Uitgeverij, Utrecht.
- DIETZ, C., O VON HELVERSEN & D. NILL, 2011. *Vleermuizen. Alle soorten van Europa en Noord-West Afrika*. Tirion Natuur.
- FLORON, 2011. *Nieuwe Atlas van de Nederlandse Flora*. KNNV Uitgeverij, Zeist.
- HERDER, J.E., J. KRANENBERG, D. HOOGENBOOM, J. HAMERS & K. DEKKER (RED.), 2012. *Atlas van de Noord-Hollandse vissen*. Landschap Noord-Holland, Heiloo & Stichting RAVON, Nijmegen.
- HOOGENBOOM, D.M., F. VISBEEN, J. WONDERGEM, W. RUITENBEEK (RED.), 2014. *Atlas van de Noord-Hollandse zoogdieren*. Landschap Noord-Holland, Heiloo & Noord-Hollandse Zoogdier Studiegroep (NOZOS), Alkmaar.
- KAPTEYN, K., 1995. *Vleermuizen in het landschap. Over hun ecologie, gedrag en verspreiding*. Provincie Noord-Holland, Noordhollandse Zoogdierstudiegroep, Het Noordhollands Landschap, Haarlem.
- LIMPENS, H., K. MOSTERT & W. BONGERS (RED.), 1997. *Atlas van de Nederlandse vleermuizen: onderzoek naar verspreiding en ecologie*. Utrecht.
- SCHARRINGA, C.J.G., W. RUITENBEEK & P.J. ZOMERDIJK, 2010. *Atlas van de Noord-Hollandse broedvogels 2005-2009*. Samenwerkende Vogelwerkgroepen Noord-Holland, Landschap Noord-Holland.
- SOVON VOGELONDERZOEK NEDERLAND, 2002. *Atlas van de Nederlandse Broedvogels 1998-2000*. – *Nederlandse Fauna 5*. Nationaal Natuurhistorisch Museum Naturalis, KNNV Uitgeverij & European Invertebrate Survey – Nederland, Leiden.
- TWISK, P., A. VAN DIEPENBEEK & J.P. BEKKER, 2009. *Veldgids Europese zoogdieren*. KNNV Uitgeverij, Utrecht.
- VLEERMUISVAKBERAAD (NETWERK GROENE BUREAUS, ZOOGDIERVERENIGING VZZ EN GEGEVENS-AUTORITEIT NATUUR). *Vleermuisprotocol 2017*, 13 maart 2017.



8 Bijlagen

Bijlage 1 Huidige natuurwetgeving



Bijlage 1 Huidige natuurwetgeving

Bijlage 1.1 Wet natuurbescherming (Wnb)

De Wet natuurbescherming (Wnb) is het nationale wettelijke kader waarin de Flora- en faunawet, de Natuurbeschermingswet 1998 en de Boswet zijn samengevoegd.

In de Wnb is zowel de soortbescherming van wilde flora en fauna geregeld als de gebiedsbescherming die veelal voortkomt uit bepalingen van de Europese Habitatrichtlijn (HRL) en Vogelrichtlijn (VRL).

De provincies zijn, op enkele uitzonderingen na, het bevoegd gezag van de wet. De provincies organiseren de ontheffingsverlening en handhaving.

Bijlage 1.1.1 Zorgplicht

Een belangrijke bepaling van de Wnb is de zorgplicht die stelt dat “een ieder die weet of redelijkerwijs kan vermoeden dat door zijn handelen of nalaten nadelige gevolgen voor een Natura 2000-gebied, een bijzonder nationaal natuurgebied of voor in het wild levende dieren en planten kunnen worden veroorzaakt, verplicht is dergelijk handelen achterwege te laten voor zover zulks in redelijkheid kan worden gevergd, dan wel alle maatregelen te nemen die redelijkerwijs van hem kunnen worden gevergd teneinde die gevolgen te voorkomen of, voor zover die gevolgen niet kunnen worden voorkomen, deze zoveel mogelijk te beperken of ongedaan te maken.”

Bijlage 1.2 Soortbescherming

Bijlage 1.2.1 Categorieën

Onder de Wnb wordt een aantal soorten planten en dieren beschermd. Er zijn vier categorieën met beschermde soorten. Twee categorieën bevatten de soorten die respectievelijk zijn beschermd onder de HRL en soorten genoemd in de VRL.

Naast deze Europees beschermde soorten heeft de wetgever nog een extra categorie soorten toegevoegd, de ‘andere soorten’.

Per provincie is conform artikel 3.11 nog een vierde categorie opgesteld, die van de ‘vrijgestelde soorten’. Alleen soorten uit de derde categorie kunnen worden vrijgesteld. Voor deze soorten geldt een vrijstelling van ontheffingsplicht bij het overtreden van de verbodsbepalingen (zie Bijlage 1.2.2) bij ruimtelijke ontwikkeling en inrichting en bestendig beheer. De lijst van vrijgestelde soorten kan per provincie variëren en is te vinden in Tabel 3.

Daarnaast zijn Bosmuis, Veldmuis en Huisspitsmuis in of op gebouwen of daarbij behorende erven in alle gevallen vrijgesteld van de genoemde verboden in artikel 3.10.

Tabel 3.

Vrijgestelde soorten per provincie.

Rood=niet vrijgesteld.

Tabel 1. Vrijstellingen voor ontheffingsaanvragen voor soorten per provincie. + = vrijgesteld; rood = niet vrijgesteld.												
	DR	FL	FR	GL	GR	L	NB	NH	OV	UT	ZL	ZH
Zoogdieren												
Aardmuis	+	+	+	+	+	+	+	+	+	+	+	+
Bosmuis*	+	+	+	+	+	+	+	+	+	+	+	+
Bunzing	+	+	+	+	+	+			+	+	+	+
Dwergmuis	+	+	+	+	+	+	+	+	+	+	+	+
Dwergspitsmuis	+	+	+	+	+	+	+	+	+	+	+	+
Eekhoorn						+1						
Egel	+	+	+	+		+	+	+	+	+	+	+
Gewone bosspitsmuis	+	+	+	+	+	+	+	+	+	+	+	+
Haas	+	+	+	+	+	+	+	+	+	+	+	+
Hermelijn	+	+	+	+	+	+			+	+	+	+
Huisspitsmuis*	+	+	+	+	+	+	+	+	+	+	+	+
Konijn	+	+	+	+	+	+	+	+	+	+	+	+
Ondergrondse woelmuis	+	+	+	+	+	+	+	+	+	+	+	
Ree	+	+	+	+	+	+	+	+	+	+	+	+
Rosse woelmuis	+	+	+	+	+	+	+	+	+	+	+	+
Steenmarter						+2						
Tweekleurige bosspitsmuis	+	+	+	+	+	+	+	+	+	+	+	
Veldmuis*	+	+	+	+	+	+	+	+	+	+	+	+
Vos	+	+	+	+	+	+	+	+	+	+	+	+
Wezel	+	+	+	+	+	+			+	+	+	+
Wild zwijn							+					
Woelrat	+	+	+	+	+	+	+	+	+	+	+	+
Amfibieën en Reptielen												
Bruine kikker	+	+	+	+	+	+	+	+	+	+	+	+
Gewone pad	+	+	+	+	+	+	+	+	+	+	+	+
Hazelworm						+3						
Kleine watersalamander	+	+	+	+	+	+	+	+	+	+	+	+
Levendbarende hagedis						+4						
Meerkikker	+	+	+	+	+	+	+	+	+	+	+	+
Bastaardkikker	+	+	+	+	+	+	+	+	+	+	+	+

*: algemene vrijstelling wanneer soorten zich in/op gebouwen en bijhorende erven bevinden
+1:geldt in de periode maart-april en juli t/m november
+2:geldt in de periode 15 augustus t/m februari
+3:geldt in de periode juli t/m september
+4:geldt in de periode 15 augustus t/m 15 oktober

Bijlage 1.2.2 Verbodsbepalingen

De Wnb bepaalt conform artikel 3.1, 3.5 & 3.10 dat de volgende zaken verboden zijn:

1. Het is verboden opzettelijk van nature in Nederland in het wild levende dieren voorkomend in de Habitatrichtlijn, vogels genoemd in de Vogelrichtlijn en aangewezen 'andere soorten' opzettelijk te doden of te vangen¹
2. Het is verboden dieren voorkomend in de Habitatrichtlijn opzettelijk te verstoren.
3. Het is verboden opzettelijk nesten, rustplaatsen en eieren van hierboven genoemde soorten te vernielen of te beschadigen of nesten of eieren van vogels weg te nemen.
4. Het is verboden vogels als bedoeld in het eerste punt opzettelijk te verstoren als deze verstoring van wezenlijke invloed is op de staat van instandhouding van de desbetreffende vogelsoort.
5. Het is verboden planten van soorten genoemd in de Habitatrichtlijn (bijlage IV, Bijlage 1 Verdrag van Bern) of als 'andere soorten' (Bijlage B bij de wet) in hun natuurlijke verspreidingsgebied opzettelijk te plukken en te verzamelen, af te snijden, te ontwortelen of te vernielen.

Bijlage 1.2.3 Ontheffingsmogelijkheid

Ruimtelijke ontwikkeling en (her)inrichting zoals het slopen, renoveren of bouwen van woningen, het dempen van wateren of het aanleggen bedrijventerreinen, kan beschadiging of vernieling tot gevolg hebben van de voortplantings- en rustplaatsen van de in het gebied voorkomende (beschermde) soorten. Dit hangt af van de fysieke uitvoering daarvan en de periode waarin het project plaatsvindt. In bepaalde gevallen moet dan ontheffing voor de Wnb verkregen worden.

Als er beschermde soorten (zie Bijlage 1.2.1) voorkomen die niet zijn vrijgesteld én verbodsbepalingen (zie Bijlage 1.2.2) worden overtreden, dan is ontheffing vereist of moet, indien mogelijk, conform art. 3.31 gewerkt worden met een door het Ministerie van EZ goedgekeurde gedragscode.

De vraag of de ontheffing kan worden verleend zal worden beoordeeld door het bevoegde gezag (veelal de provincie waarin het plangebied is gelegen). Belangrijk daarbij is de vraag in hoeverre schade optreedt, of de gunstige staat van instandhouding van de

¹Het betreft soorten als bedoeld in artikel 1 van de Vogelrichtlijn, soorten genoemd in bijlage IV bij de Habitatrichtlijn, bijlage II bij het Verdrag van Bern of bijlage I bij het Verdrag van Bonn in hun natuurlijke verspreidingsgebied. Alsmede andere soorten, genoemd in bijlage, onderdeel A, bij de wet.

betrokken soort(en) in gevaar komt en of er bevredigende alternatieven voorhanden zijn voor de ingreep of de locatie daarvan.

Bijlage 1.2.4 Wettelijk belang

Per categorie is het bij het al dan niet verkrijgen van een ontheffing belangrijk wat het belang is van het uit te voeren plan en de te verkrijgen ontheffing. Als schade niet te voorkomen is, dient één van de onderstaande wettelijke belangen van toepassing te zijn:

Soorten van de Vogelrichtlijn

- ♣ Ontheffing is nodig in het belang van de volksgezondheid of openbare veiligheid.
- ♣ Ontheffing is in het belang van de veiligheid van het luchtverkeer.
- ♣ Ontheffing is nodig ter bescherming van flora en fauna.

Soorten van de Habitatrichtlijn

- ♣ Ontheffing is nodig ter bescherming van flora en fauna.
- ♣ Ontheffing is in het belang van de volksgezondheid, openbare veiligheid of andere dwingende redenen van groot openbaar belang met inbegrip van redenen van sociale of economische aard en voor het milieu wezenlijk gunstige effecten.

Andere soorten

- ♣ Ontheffing is nodig in het kader van ruimtelijke ontwikkeling en inrichting van gebieden en het toekomstig gebruik daarvan.
- ♣ Ontheffing is nodig ter voorkoming van schade of overlast.
- ♣ Ontheffing is nodig ter bescherming van flora en fauna.
- ♣ Ontheffing is nodig ter beperking van de omvang van een populatie van dieren in het verband met veelvuldig veroorzaakte schade.
- ♣ Ontheffing is nodig ter voorkoming of bestrijding van onnodig lijden.
- ♣ Ontheffing is nodig in verband met bestendig beheer en onderhoud infrastructuur, waterwerken, land- en bosbouw etc.
- ♣ Ontheffing is nodig in het algemeen belang

Bijlage 1.2.5 Broedvogels

Voor broedvogels wordt in principe geen ontheffing verleend. Als men verstorende activiteiten buiten het broedseizoen laat plaatsvinden worden de vogels geacht te kunnen uitwijken, treedt geen schade op en is geen ontheffing noodzakelijk.

Er is een uitzondering, vogelnesten die buiten het broedseizoen in gebruik zijn vallen onder de definitie van 'vaste rust- of verblijfplaatsen' en zijn daarom jaarrond beschermd. Er zijn vier verschillende categorieën 'broedvogels met jaarrond beschermde nesten', categorie 1 t/m 4, zie kader volgende pagina.

Kader: Vogelsoorten met jaarrond beschermde nesten en bijbehorende categorie.

Soort	Categorie	Toelichting codes
Boomvalk	4	Vogelsoorten waarvan de nesten in
Buizerd	4	principe jaarrond zijn beschermd met
Gierzwaluw	2	beschermingscategorie:
Grote gele kwikstaart	3	1 = soorten die ook buiten het broedseizoen het nest gebruiken als vaste rust- of
Havik	4	verblijfplaats;
Huismus	2	2 = koloniebroeders die elk broedseizoen op dezelfde plaats broeden en die daarin
Kerkuil	3	zeer honkvast zijn of afhankelijk van
Oehoe	3	bebouwing of biotoop;
Ooievaar	3	3 = soorten die elk jaar op dezelfde plaats
Ransuil	4	broeden en die daarin zeer honkvast zijn
Roek	2	of afhankelijk van bebouwing;
Slechtvalk	3	4 = soorten die niet of nauwelijks zelf in
Sperwer	4	staat zijn een nest te maken.
Steenuil	1	
Wespendief	4	
Zwarte wouw	4	

De lijst met vogelsoorten waarvan de nesten gedurende het hele jaar zijn beschermd is in 2009 aangepast (zie kader). **Let wel!** Bij de bescherming van een jaarrond beschermd nest of verblijf kan het zijn dat zowel de verblijfplaats als de (directe) omgeving die nodig is voor het succesvol functioneren daarvan moet worden betrokken.

Voor soorten met jaarrond beschermde nesten kan soms, meestal alleen buiten het broedseizoen, wél ontheffing worden aangevraagd. Een 'omgevingscheck' is dan vereist. Een deskundige moet in dat geval vaststellen of de desbetreffende soort zelfstandig een vervangend nest kan vinden in de omgeving, of dat met verzachtende en/of compenserende maatregelen de functionaliteit van de voortplantings- en/of vaste rustplaats gegarandeerd kan worden. Om zeker te zijn dat geplande of genomen maatregelen hiertoe voldoende zijn, moeten deze middels een ontheffingsaanvraag worden voorgelegd aan de provincie. Als de gunstig staat van instandhouding niet in gevaar komt, kan de aanvraag (positief) worden afgewezen. Het is uiteraard essentieel dat de (aan de provincie) voorgestelde maatregelen ook daadwerkelijk worden genomen.

Categorie 5-soorten

Er is nog een categorie met 'bijzondere' vogelsoorten (Categorie 5) Deze soorten keren (zoals ook soorten met jaarrond beschermde nesten) weliswaar vaak terug naar de plaats waar zij het jaar daarvoor hebben gebroed of de directe omgeving daarvan, maar beschikken over voldoende flexibiliteit om, als de broedplaats verloren is gegaan, zich elders te vestigen. Van deze soorten zijn de verblijfplaatsen alleen dan beschermd als 'zwaarwegende feiten of ecologische omstandigheden dat rechtvaardigen'.

Bijlage 1.2.6 Gedragscodes

Indien men in het bezit is van een door de minister van EZ goedgekeurde gedragscode, hoeft bij werkzaamheden in het kader van natuurbeheer, van bestendig beheer of onderhoud, van bestendig gebruik en van ruimtelijke ontwikkeling of inrichting voor Vogelsoorten (artikel 3.1), Habitatrichtlijnsoorten (artikel 3.5) en andere soorten (artikel 3.10) geen ontheffing te worden aangevraagd, mits aantoonbaar wordt gewerkt met deze gedragscode (artikel 3.31). De bewijslast dat correct is en wordt gehandeld volgens de gevolgde gedragscode ligt bij de initiatiefnemer.

Het is ook mogelijk te werken conform een dergelijke goedgekeurde gedragscode zonder deze zelf te hebben opgesteld. Te beïnvloeden soorten dienen dan wel in de gebruikte gedragscode te worden behandeld.

Bijlage 1.3 Gebiedsbescherming

De Wnb regelt de bescherming van Natura 2000-gebieden. In de Wnb (art. 1.12) wordt ook verordend dat (provinciaal) gebieden aangewezen worden binnen het Natuurnetwerk Nederland (NNN). Tevens wordt aangegeven dat provincies mogelijkheden hebben ook andere belangrijke gebieden aan te wijzen vanwege hun landschapelijke- of natuurwaarden.

Bijlage 1.3.1 Natura 2000

Nederland en andere EU-landen hebben in overleg met de Europese Commissie speciale beschermingszones aangewezen, de zogenaamde Natura 2000-gebieden. Een overzicht van Natura 2000-gebieden is te vinden op:

<http://www.synbiosys.alterra.nl/natura2000/gebiedendatabase.aspx?subj=n2k&groep=0>

Habitattoets

Wanneer plannen bestaan uit een project en ook voor zogenaamde 'andere handelingen' in of rond een Natura 2000-gebied, neemt de initiatiefnemer contact op met het bevoegde gezag. In principe is dit Gedeputeerde Staten van de Provincie waarin een gebied (grotendeels) ligt.

Indien negatieve effecten van een project niet kunnen worden uitgesloten, dient een toetsing te worden uitgevoerd. Als uit deze toetsing (ook wel 'Habitattoets' genoemd) blijkt dat een plan (mogelijk) significante negatieve gevolgen heeft, vindt de vergunningaanvraag plaats via een 'passende beoordeling'. Daarbij moeten ook cumulatieve effecten zijn meegenomen.

Alleen als uit de passende beoordeling met zekerheid blijkt dat geen significante gevolgen zullen optreden, of als het gaat om activiteiten

met een groot openbaar belang en waarvoor geen alternatieven zijn, wordt vergunning verleend.

Als uit de 'Habitattoets' blijkt dat een activiteit negatieve gevolgen kan hebben die niet significant zijn, vindt de vergunningaanvraag plaats via een verslechterings- en verstoringstoets. Bij deze toets wordt via een uitgebreide effectbeoordeling nagegaan of activiteiten een kans met zich meebrengen op verslechtering van de natuurlijke habitats of de habitats van soorten.

Externe werking

Belangrijk bij de bepalingen rond Natura 2000-gebieden is de 'externe werking'. Dit betekent dat ook projecten buiten het Natura 2000- netwerk met mogelijk negatieve gevolgen binnen het netwerk, getoetst moeten worden aan doelen van betrokken gebied of gebieden. Een bijzondere vorm van externe werking is de (extra) uitstoot van stikstof door een project die kan neerslaan binnen Natura 2000-gebieden en daar voor schade kan zorgen. Om de mate van stikstofvervuiling te volgen en te reguleren is de zogenaamde 'Programmatische Aanpak Stikstof' (PAS) in werking getreden. Boven bepaalde 'drempelwaardes' kan een project vanwege neergeslagen stikstof meldings- of vergunning plichtig zijn.

Bijlage 1.4 Overige gebiedsbescherming

Bijlage 1.4.1 Natuurnetwerk Nederland (NNN), in de wet: Ecologische Hoofdstructuur EHS

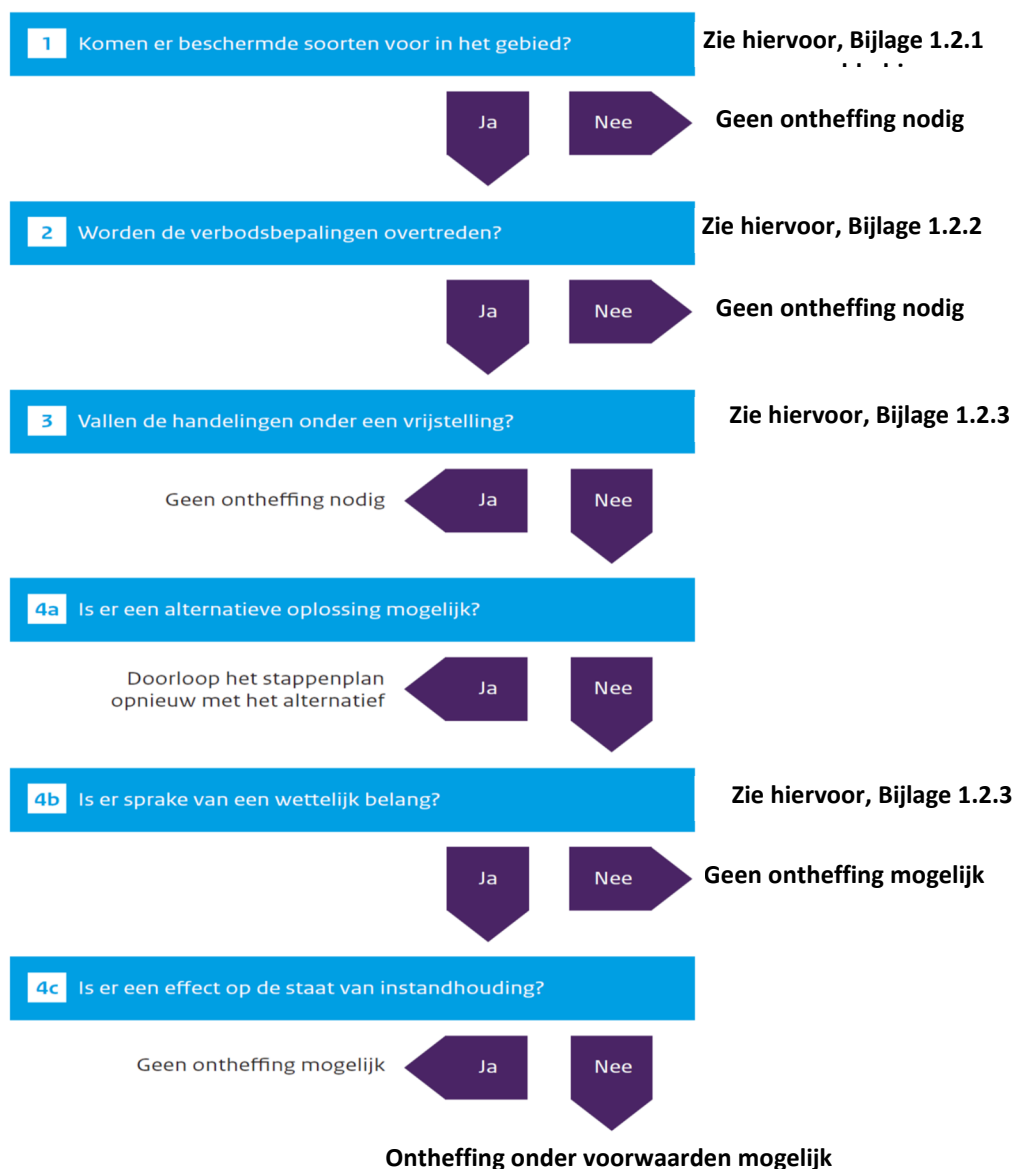
Via de Wet Ruimtelijke Ordening wordt het Natuurnetwerk Nederland (NNN, voorheen de Ecologische Hoofdstructuur EHS) planologisch beschermd. Op grond van artikel 2.10.4 Barro geldt er een algemeen beschermingsregime voor EHS-gebieden. Dit algemene regime bestaat eruit dat er geen toestemming mag worden verleend aan activiteiten die per saldo leiden tot een significante aantasting van de zogenaamde 'wezenlijke kenmerken en waarden' of tot een significante vermindering van de oppervlakte van of samenhang tussen die gebieden. Toestemming voor dergelijke activiteiten kan wel worden gekregen indien er sprake is van een groot openbaar belang, er geen reële alternatieven zijn en de negatieve effecten gelijkwaardig worden gecompenseerd. In de provinciale verordening moet dit 'nee tenzij'-regime zo worden vastgelegd dat hieraan in alle bestemmingsplannen en/of omgevingsvergunningen voor het afwijken van bestemmingsplannen wordt voldaan.

Bijlage 1.4.2 Overige natuurwetgeving

Naast de behandelde wetgeving zijn soms andere gebied beschermende bepalingen van kracht. Dit kunnen regionale of provinciale plannen of visies zijn die gebieden of soorten (extra) beschermen. Een voorbeeld hiervan zijn de 'weidevogelleefgebieden'



Figuur 3.
Stappenplan
procedure
ecologisch
onderzoek en
ontheffing



van de Provincie Noord-Holland. Per plangebied zal op maat moeten worden nagegaan of dergelijke bepalingen aan de orde zijn.

Bijlage 1.4.3 Houtopstanden

Houtopstanden groter dan 10 are of bomenrijen bestaand uit meer dan 20 bomen, gelegen buiten de bebouwde kom, zijn beschermd. Men dient vergunning of ontheffing te verkrijgen indien dergelijke houtopstanden moeten worden gekapt of gerooid. In sommige gevallen is een herplantplicht aan de orde.

Bijlage 1.5 Procedure

Als bij aanvang van een project niet uitgesloten is dat beschermde soorten voorkomen of negatieve effecten op beschermde gebieden

kunnen optreden, is een ecologische *quickscan* nodig en dient het stroomschema uit Figuur 3 te worden gevolgd.

Als op grond van deze *quickscan* de aanwezigheid van dergelijke soorten of gevolgen niet zijn uit te sluiten én wordt gezien dat negatieve effecten kunnen optreden, is vervolgonderzoek noodzakelijk.

Tijdens het vervolgonderzoek wordt het plangebied geïnventariseerd op de mogelijk aanwezige beschermde soorten. Indien aangetroffen worden de gebruiksfuncties van deze soorten in beeld gebracht. Vervolgens wordt opnieuw onderzocht of negatieve gevolgen mogelijk zijn door uitvoering van de plannen.

Bijlage 1.5.1 Ontheffingsaanvraag Wnb

Als stap 4a uit het stroomschema negatief is omdat een project of plan locatie gebonden is en er geen alternatieven zijn, is een ontheffingsaanvraag waarschijnlijk aan de orde. Een dergelijke aanvraag dient onder andere vergezeld te gaan van:

- ♣ Een projectplan waarin onder meer de locatie, de werkwijze, de te verwachten schade, de te nemen maatregelen, de alternatievenstudie en het wettelijk belang gedetailleerd worden beschreven.
- ♣ Een actuele en volledige inventarisatie naar het voorkomen van beschermde dier- en plantensoorten in het plangebied (ongeveer 3-5 jaar geldig).

De aanvraag kan voorafgaand aan het aanvragen van een omgevingsvergunning plaatsvinden. De aanvraag wordt gedaan bij de provincie waarin het plangebied is gelegen.

Het is ook mogelijk 'aan te haken' bij het aanvragen van een omgevingsvergunning in het kader van de 'Wet algemene bepalingen omgevingsrecht' (WABO).

Men dient op het digitale aanvraagformulier van het omgevingsloket (OLO) dan aan te geven dat 'Handelingen worden verricht met gevolgen voor beschermde dieren en planten'. Ook hierbij dient een projectplan en inventarisatie bijgevoegd te worden.

De gemeente waarbij de aanvraag is ingediend stuurt de informatie omtrent beschermde flora en fauna naar de provincie die een 'Verklaring van geen bedenkingen' (VVGB) afgeeft voor het 'natuur' onderdeel van de omgevingsvergunning.

De provincie handhaaft bepalingen uit eventuele ontheffingen en vergunningen en de eventuele werking van de Wnb bij projecten waar geen ontheffing is aangevraagd. Ook het volgen van gedragscodes wordt gehandhaafd door de provincie. Mogelijke sancties zijn geldelijke boetes, strafrechtelijke vervolging of het stilleggen van werkzaamheden



Van der Goes en Groot
ecologisch onderzoeks- en adviesbureau

Hazenkoog 35A
1822 BS Alkmaar

Bovendijk 35-G
2295 RV Kwintsheul

www.vandergoesengroot.nl